

INFORME DIARIO DE MONITOREO DE MEDIOS*

*Vigilancia basada en eventos de interés epidemiológico mediante el monitoreo de medios abiertos de comunicación locales y nacionales.

Reporte de eventos:

Tema	Medio	Fecha	Resumen	Liga	Prioridad
Covid-19	El sol de Cuernavaca	08 julio 2020	Una nueva cepa del coronavirus surgido en China, fue hallada en Corea de Sur, y las autoridades de Salud del país asiático aseguran que es veces más contagiosa.	https://www.elsoldecuernavaca.com.mx/doble-via/salud/hallan-nueva-cepa-de-coronavirus-covid-19-seis-veces-mas-contagiosa-corea-del-sur-5465180.html	Bajo
Covid-19	El sol de Cuernavaca	07 julio 2020	La Organización Mundial de la Salud (OMS) señaló que la posibilidad de que el Covid-19 se transmita por el aire no es descartada por sus expertos, aunque subrayó que por ahora mantiene las medidas de prevención ya recomendadas.	https://www.elsoldecuernavaca.com.mx/mundo/oms-no-descarta-que-covid-19-pueda-transmitirse-por-el-aire-5461330.html	Bajo
Covid-19	El sol de Cuernavaca	07 julio 2020	Autoridades de Protección Civil y Bomberos de Yautepec exhortaron a la población que vive cerca del Río Yautepec mantenerse informados sobre los niveles del río.	https://www.elsoldecuernavaca.com.mx/policiaca/reportan-creciente-en-el-rio-yautepec-5456010.html	Bajo
Desborda miento de Río Yautepec	Diario de Morelos	07 julio 2020	La Coordinación Estatal de Protección Civil Morelos (CEPCM) informa que siendo cerca de las 18:00 horas de este martes, se recibió un reporte del desbordamiento del río Yautepec sobre la colonia Mancera del municipio de Atlatlahucan.	https://www.diariodemorelos.com/noticias/se-desborda-r-o-yautepec-e-inunda-10-casas-en-atlatlahucan	Medio
Dengue	La Unión	07 julio 2020	El Ayuntamiento de Cuernavaca, a través de la Secretaría de Desarrollo Sustentable y Servicios Públicos (SDSySP) en coordinación con la Secretaría de Bienestar Social y Valores (SBSyV) continúa realizando acciones preventivas contra el mosquito del dengue, zika y chikungunya, mediante jornadas de descacharrización en diferentes colonias y poblados, con el fin de hacerle frente a los vectores transmisores de estas enfermedades.	https://www.launion.com.mx/morelos/sociedad/noticias/163479-combate-comuna-el-dengue.html	Bajo
Lluvias	La Unión	08 julio 2020	El fuerte viento que se registró la noche del lunes, aunado a la falta de cimientos en la construcción de la obra, realizada en 2014, provocó el derrumbe de las gradas de la cancha deportiva de la colonia Contreras de la cabecera de este lugar. Durante el percance únicamente se registraron daños materiales y a la red de energía eléctrica, dio a conocer el alcalde Mario Ocampo Ocampo.	https://www.launion.com.mx/morelos/zona-sur/noticias/163490-viento-derrumba-gradas-de-cancha-en-colonia-ixtleca.html	Bajo



SERVICIOS
DE SALUD



<http://ssm.gob.mx>



Servicios de Salud Morelos



@MorelosSalud

Tema	Medio	Fecha	Resumen	Liga	Prioridad
Lluvias	Zona Centro	08 julio 2020	El director de Protección Civil y Bomberos de Yautepec Octavio Rojas Montaña informó que la fuerte lluvia registrada durante las últimas horas, principalmente en el municipio de Atlatlahucan y Tlayacapan, generó un incremento significativo en los niveles de la barranca en el poblado de San Carlos, lo que ocasionó su desbordamiento y la afectación de algunos domicilios.	https://www.zonacentronoticias.com/2020/07/en-san-carlos-de-yautepec-tambien-se-reportan-danos-por-lluvias/	Bajo
Lluvias	Zona Centro	08 julio 2020	La Coordinación Estatal de Protección Civil Morelos (CEPCM) informa que siendo cerca de las 18:00 horas de este martes, se recibió un reporte del desbordamiento del río Yautepec sobre la colonia Mancera del municipio de Atlatlahucan.	https://www.zonacentronoticias.com/2020/07/atiende-gobierno-de-morelos-inundaciones-en-atlatlahucan/	Bajo
Lluvias	La Jornada	08 julio 2020	Las lluvias de las últimas horas dejaron daños en una vivienda ubicada sobre la barranca de la Mina 1 en Cuernavaca, por lo que la subsecretaría de Protección Civil pidió a los habitantes de esta zona que desalojen las viviendas, sobre todo porque las precipitaciones van a continuar y más fuertes, lo que podría ocasionar inundaciones o derrumbes por esa zona.	http://www.lajornadamorelos.com.mx/sociedad-y-justicia/2020/07/08/22847/alertas-por-inundaciones-y-derrumbes-debido-lluvias	Bajo
Lluvias	El Regional del Sur	08 julio 2020	Poco después de las 5:00 de la tarde de este martes, las fuertes lluvias ocasionaron el desbordamiento del río en Atlatlahucan, en la colonia Mancera, lo que afectó a algunos domicilios, cuyo nivel del agua superó el metro de altura en algunos puntos.	https://www.elregional.com.mx/inundaciones-en-atlatlahucan-por-lluvias-esta-tarde-y-noche	Medio



SERVICIOS
DE SALUD



<http://ssm.gob.mx>



Servicios de Salud Morelos



@MorelosSalud

INFORME DE RIESGOS METEOROLOGICOS

Fuente: Servicio Meteorológico Nacional de México, CONAGUA.

LLUVIAS PUNTUALES INTENSAS, DESCARGAS ELÉCTRICAS Y RACHAS FUERTES DE VIENTO EN SINALOA, NAYARIT, JALISCO, COLIMA Y MICHOACÁN

Este día, un **canal de baja presión** sobre el interior del territorio nacional, asociado con **inestabilidad en niveles altos de la atmósfera** y con el **ingreso de aire húmedo** del Océano Pacífico y Golfo de México, ocasionará chubascos y lluvias fuertes a puntuales muy fuertes, descargas eléctricas, rachas de viento y posibles granizadas en zonas del noroeste, norte, centro y oriente de la República Mexicana, incluido el Valle de México. Las bandas nubosas de la **Tormenta Tropical "Cristina"** ocasionarán lluvias fuertes a puntuales intensas en el occidente y sur del territorio nacional, así como rachas de viento 60 a 70 km/h y oleaje elevado de 2 a 3 metros de altura a lo largo de las costas de Jalisco, Colima y Michoacán; además de generar fuerte entrada de humedad hacia el centro del país. La nueva **onda tropical No. 14**, originará chubascos y lluvias fuertes, descargas eléctricas y rachas de viento sobre el sureste de México. Un **sistema anticiclónico en niveles medios de la atmósfera** mantendrá temperaturas máximas superiores a 40°C en 10 entidades de la República.

Las lluvias podrían acompañarse de descargas eléctricas, posible caída de granizo y fuertes rachas de viento durante las tormentas.

Pronóstico de Precipitación:

Intervalos de chubascos (5.1 a 25 litros por metro cuadrado) acompañados de descargas eléctricas, granizadas y rachas fuertes de viento durante las tormentas: Coahuila, Nuevo León, Tamaulipas, Morelos, Tlaxcala, Puebla, Veracruz, Oaxaca, Tabasco, Campeche y Yucatán.

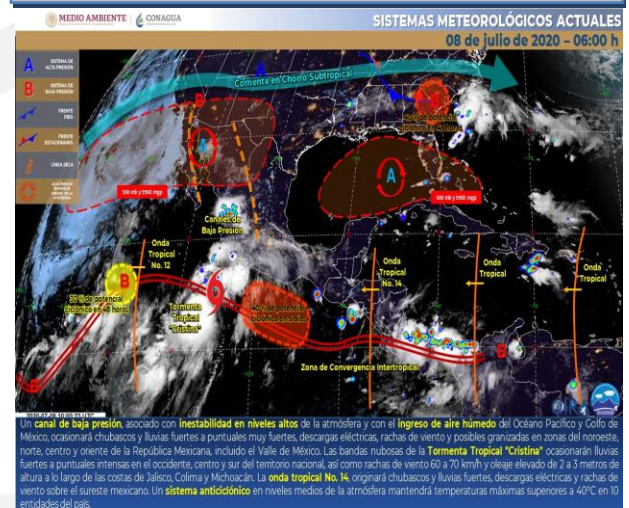
Pronóstico de Temperaturas Máximas:

Temperaturas máximas de 40°C a 45°C: Baja California (norte), Baja California Sur, Sonora (noroeste), Sinaloa, Nayarit, Coahuila, Nuevo León, Tamaulipas, Campeche y Yucatán.

Pronóstico en región Mesa Central:

Cielo parcialmente nublado por la mañana con incremento de nubosidad hacia la tarde y lluvias puntuales muy fuertes en Guanajuato; fuertes en Querétaro e Hidalgo, así como intervalos de chubascos en Morelos, Tlaxcala y Puebla, todas con descargas eléctricas y posible caída de granizo. Ambiente caluroso y viento de dirección variable de 15 a 30 km/h.

IMAGEN DE SATELITE



SERVICIOS
 DE SALUD



<http://ssm.gob.mx>



Servicios de Salud Morelos



@MorelosSalud

INFORME DE MONITOREO VOLCÁNICO Y SISMOLÓGICO

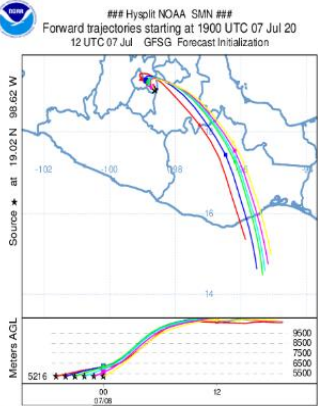
Fuente: Servicio Sismológico Nacional, UNAM. / Centro nacional de Prevención de Desastres (CENAPRED)

En las últimas 24 horas, mediante el sistema de monitoreo del volcán Popocatepetl se identificaron **85 exhalaciones** de baja intensidad, acompañadas de gases volcánicos y en ocasiones de bajas cantidades de ceniza. Además, se registraron **318 minutos de tremor de baja y mediana amplitud**.

Al momento de este reporte se observa una ligera emisión constante de gases volcánicos que se dispersan al noroeste.

NIVEL DE ALERTA	SEMAFORO	AMARILLO-FASE 2
	Incremento de actividad: <ul style="list-style-type: none"> • Pluma de vapor de agua y gas • Ligera caída de ceniza en áreas cercanas • Caída de fragmentos incandescentes • Crecimiento y destrucción de domos de lava • Posibilidad de flujos piroclásticos por explosiones • Flujos de lodo o escombros de corto alcance 	

RECOMENDACIONES PARA LA FASE AMARILLO FASE 2
<ol style="list-style-type: none"> 1. Continuar con el radio de seguridad de 12 km, por lo que la permanencia en esa área no está permitida. 2. Controlar el tránsito entre Santiago Xalitlintla y San Pedro Nexapa, vía Paso de Cortés. 3. A las autoridades de Protección Civil, mantener sus procedimientos preventivos, de acuerdo con sus planes operativos. 4. A la población se le recomienda elevar la atención a los avisos de las autoridades de su localidad y se exhorta a no acercarse al volcán, y mucho menos al cráter. 5. Mantenerse fuera de cañadas ante posibles flujos de lodo, principalmente en temporada de lluvias.

PRONOSTICO DE CAIDA DE CENIZA
 <p>En caso de una exhalación de ceniza volcánica, el pronóstico de trayectoria sería hacia el noroeste y curvando al norte y sureste de la posible exhalación. Iniciando su trayectoria en la zona oeste del estado de Puebla; zona sureste del Estado de México; zona este y noreste de la Ciudad de México; zona suroeste del estado de Tlaxcala.</p>

ÚLTIMO SISMO
ÚLTIMO SISMO SISMOS RECIENTES
TIEMPO DEL CENTRO DE MÉXICO FECHA: 2020-07-08 HORA: 08:32:22 MAGNITUD: 4.0 EPICENTRO LATITUD: 17.07° LONGITUD: -101.12° LOCALIZACIÓN: 54 KM AL SURESTE DE PETATLAN, GUERRERO PROFUNDIDAD: 15 KM

MAPA DE LA REPUBLICA MEXICANA
 <p>Servicio Sismológico Nacional UNAM, México. Leaflet © Colaboradores de OpenStreetMap</p>



SERVICIOS
DE SALUD



<http://ssm.gob.mx>



Servicios de Salud Morelos



@MorelosSalud



MORELOS
2018 - 2024



Fecha: 08 de julio del 2020
Semana Epidemiológica: 28
Área: Coordinación de Vigilancia Epidemiológica, **UIES.**

INFORME DE TEMPERATURAS Y CALIDAD DEL AIRE

Fuente: Comisión Estatal de Agua (CEAGUA)

ICA	CALIDAD DEL AIRE	PROTEJA SU SALUD
0-50	Buena	No se anticipan impactos a la salud cuando la calidad del aire se encuentra en este intervalo.
51-100	Moderada	Las personas extraordinariamente sensitivas deben considerar limitación de los esfuerzos físicos excesivos y prolongados al aire.
101-150	Dañina a la salud de los grupos sensitivos	Los niños adultos activos, y personas con enfermedades respiratorias tales como el asma, deben evitar los esfuerzos físicos excesivos y prolongados al aire.
151-200	Dañina a la salud	Los niños adultos activos, y personas con enfermedades respiratorias tales como el asma, deben evitar los esfuerzos físicos excesivos y prolongados al aire libre; las demás personas, especialmente los niños, deben limitar los esfuerzos excesivos y prolongados al aire libre.
201-300	Muy dañina a la salud	Los niños adultos activos, y personas con enfermedades respiratorias tales como el asma, deben evitar todos los esfuerzos excesivos al aire libre; las demás personas, especialmente los niños, deben limitar los esfuerzos físicos excesivos al aire libre.
300+	Arriesgado	

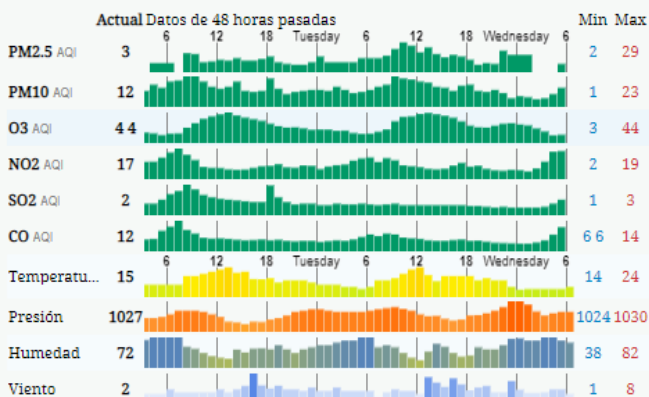
CALIDAD DEL AIRE CUERNAVACA, MORELOS.

Estación de Monitoreo Cuernavaca Centro, Morelos

12

Bueno

Actualizado el miércoles. 6:00
Contaminante primario: pm10



PRONOSTICO DEL TIEMPO EN MORELOS

Municipio	Max	Min	Municipio	Max	Min
Amacuzac	32°	20°	Puerto de Ixtla	32°	19°
Axochiapan	33°	20°	Temixco	33°	17°
Ayala	31°	19°	Tepalcingo	32°	19°
Cuatla	29°	18°	Tepoztlán	27°	15°
Cuernavaca	28°	15°	Tlaquiltenango	33°	20°
Huitzilac	20°	9°	Tlaltizapan	28°	19°
Jiutepec	31°	17°	Zacatepec	28°	20°
Jojutla	34°	20°	Zacualpan	25°	14°

TEMPERATURAS MAXIMAS Y MINIMAS

Mínimas

Huitzilac	9°
Tetela del Volcán	12°
Totolapan	13°
Ocuituco	14°

Máximas

Jojutla	34°
Tlaquiltenango	33°
Puerto de Ixtla	32°
Ayala	31°



SERVICIOS
DE SALUD



<http://ssm.gob.mx>



Servicios de Salud Morelos



@MorelosSalud

Calle Gustavo Gómez Azcárate No. 205, Col. Lomas de la Selva
C.P. 62270, Cuernavaca, Morelos. Tel.: 318 84 50.

MONITOREO BASADO EN EVENTOS Y ESPII

Fuente: Jurisdicciones Sanitarias del estado de Morelos.

JURISDICCION SANITARIA I:

- CASO EFE.
 - Femenino de 19 años con residencia en Cuernavaca, inicio de síntomas y exantema 07/07/2020, primer contacto con los servicios de salud 07/07/2020, toma de muestra de suero y exudado faríngeo 07/07/2020 **pendiente resultado**, unidad notificante C.S Tlaltenango, SSA, JSI.
 - Masculino de 44 años con residencia en E. Zapata, inicio de síntomas 04/07/2020 y exantema 05/07/2020, primer contacto con los servicios de salud 07/07/2020, toma de muestra de suero y exudado faríngeo 07/07/2020 **pendiente resultado**, unidad notificante C.S Tres de Mayo, SSA, JSI.

JURISDICCION SANITARIA II:

- SIN EVENTOS EXTRAORDINARIOS.

JURISDICCION SANITARIA III:

- SIN EVENTOS EXTRAORDINARIOS.

REPORTE DE LLUVIAS.

Derivado a las lluvias moderadas y fuertes presentadas en el estado la tarde-noche de ayer y madrugada del día de hoy, se tiene reporte de:

1.- **Desbordamiento de Arroyo en el Municipio de Atlatlahucan:** afectación de 10 viviendas, de las cuales 4 familias tiene afectaciones de consideración y solo 1 se evacuó a un albergue del municipio, brigadas de la Jurisdicción Sanitaria III realizarán acciones el día de hoy.

*En cuanto se tenga información pertinente se notifica

2.- **Colapso de media Barda en Municipio de Cuautla:** Sin afectaciones en salud, hasta el momento.



SERVICIOS
DE SALUD



<http://ssm.gob.mx>



Servicios de Salud Morelos



@MorelosSalud

3.- **Superación de escala crítica de 2 ríos:** Los ríos Apatlaco y Yautepec superaron su escala crítica en algunas zonas de medición, sin embargo, hasta el momento no se tiene reportes oficiales, ni informales de afectaciones en la zona sur del estado, continuamos con el monitoreo.

4.- **Encharcamientos:** derivado a la gran cantidad de lluvia, se presentaron encharcamiento en distintas zonas del estado, pero de igual manera, al momento no se tiene reportes de solicitud de intervención de los Cuerpos de Emergencias.

Al momento no se tiene reporte de afectaciones relevantes que requieran intervenciones de salud.



SERVICIOS
DE SALUD



<http://ssm.gob.mx>



Servicios de Salud Morelos



@MorelosSalud